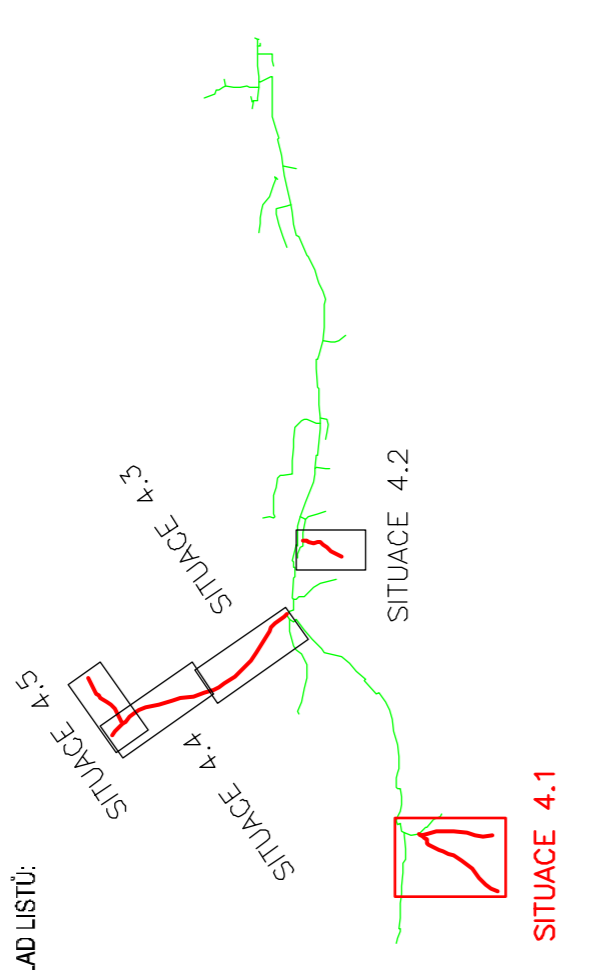
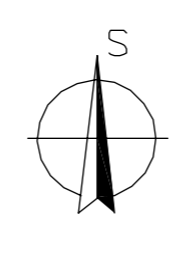


**KANALIZACE MIKULŮVKA - PRODLOUŽENÍ
KOORDINAČNÍ SITUACE - ČÁST 1
M 1:500**

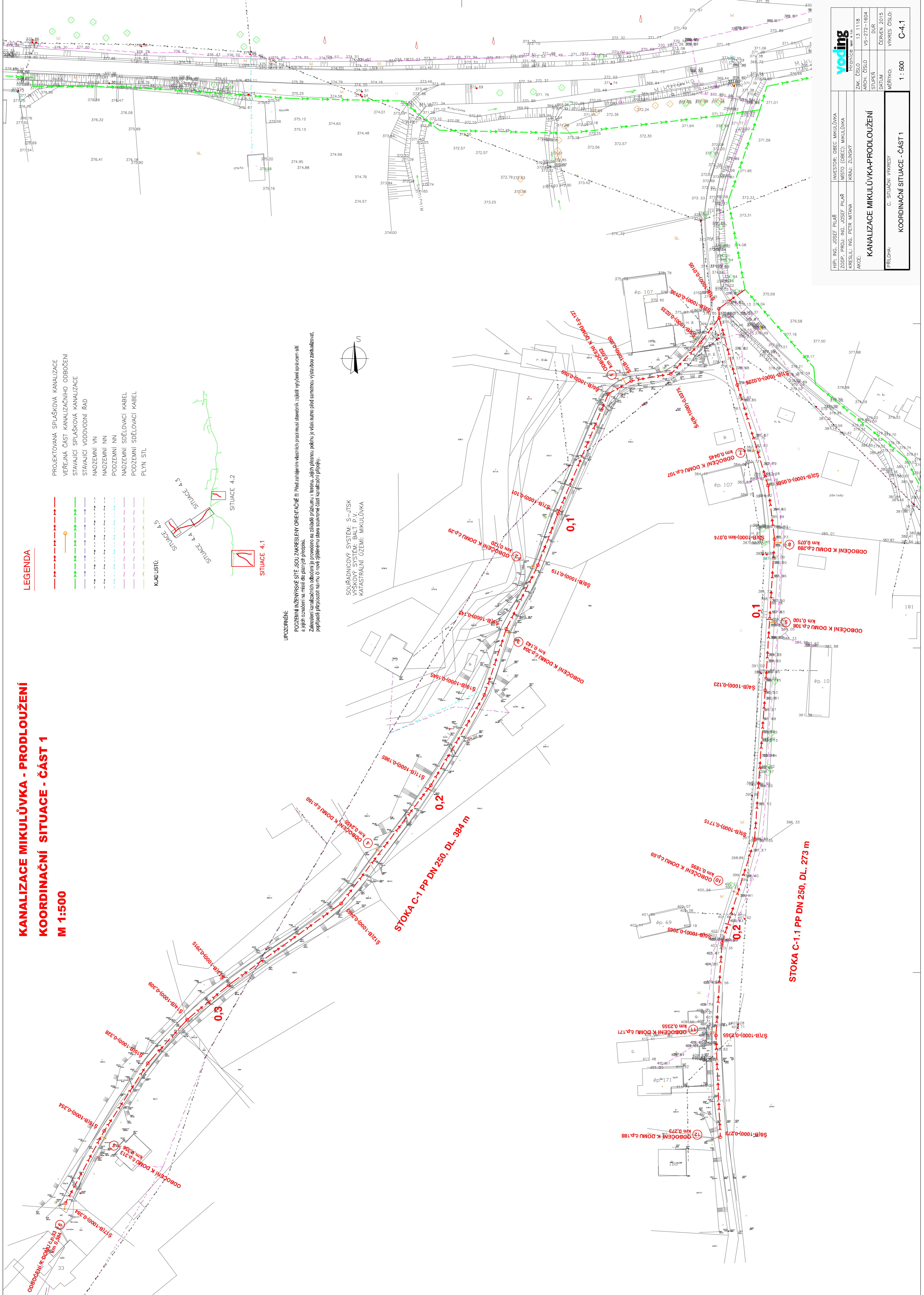
- LEGENDA**
- PROJEKTOVANÁ SPLAŠKOVÁ KANALIZACE
 - VĚŘEJNÁ ČÁST KANALIZAČNÍHO ODBOČENÍ
 - STÁVAJÍCÍ SPLAŠKOVÁ KANALIZACE
 - STÁVAJÍCÍ VODOVODNÍ ŘÁD
 - NADZEMNÍ VN
 - NADZEMNÍ NN
 - PODZEMNÍ SOĎLOVACÍ KABEL
 - PODZEMNÍ SOĎLOVACÍ KABEL
 - PLYN STL



UPOZORNĚNÍ:
PODZEMNÍ INŽENÝRSKÉ SÍTĚ JSOU ZAMĚŘENY ORIENTAČNĚ III. Před začleněním měřičních prarstů musí stavebník zajistit vyčištění správcem sítí a jejich označení na místě dle platných předpisů.
Zakreslení kanalizačních odbočení je provedeno na základě průběhu v terénu, jejich přesnou polohu je však nutné cíled samostatnou výškovou zjišťbou zrealizovat.
pooperační přizpůsobení namísto nové příslušné stavu současně část kanalizační přípojky.



SOUŘADNICOVÝ SYSTÉM: S-JUTSK
POČETOVÝ SYSTÉM: BEHAT P.V.
KATASTRÁLNÍ ÚZEMÍ: MIKULŮVKA



STOKA C-1.1 PP DN 250, DL. 273 m

STOKA C-1.1 PP DN 250, DL. 384 m

	INVESTOR: OBEC MIKULŮVKA
	MÍSTO (OBEC): MIKULŮVKA
	KRAJ: ZLÍNSKÝ
HIP: ING. JOSEF PILÁŘ ZODP. PROJ: ING. JOSEF PILÁŘ KRESLIL: ING. PĚTR MITANA AKCE:	ZAK. ČÍSLO: 13 1118 ARCH. ČÍSLO: VS-272-1604 STUPEŇ: DUR DATUM: ČERVEN 2015 MĚŘITKO: VYKRES. ČÍSLO:
KANALIZACE MIKULŮVKA-PRODLOUŽENÍ	
C. SITUAČNÍ VYKRESY	
KOORDINAČNÍ SITUACE - ČÁST 1	
1 : 500	
C-4.1	