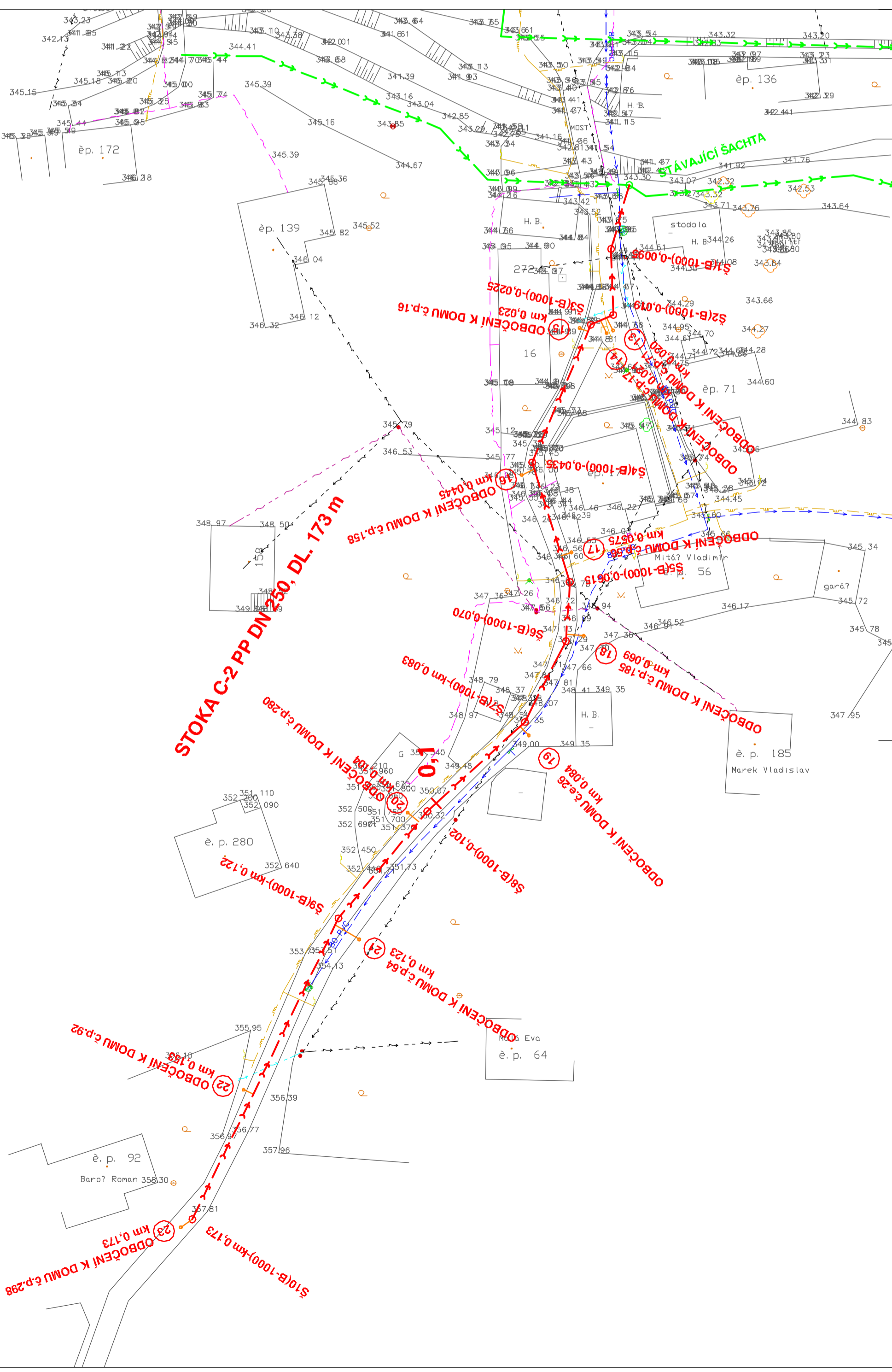


KANALIZACE MIKULŮVKA - PRODLOUŽENÍ KOORDINAČNÍ SITUACE - ČÁST 2

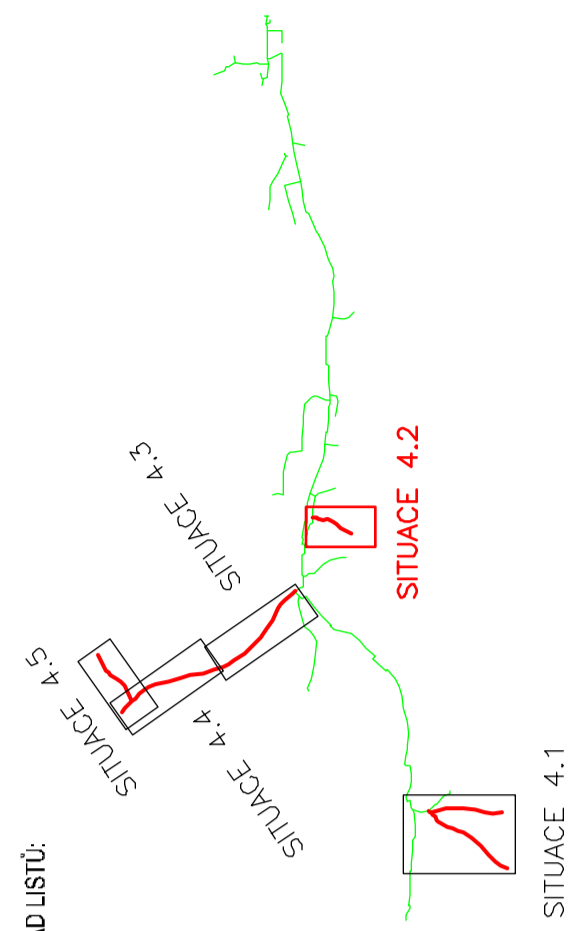
M 1:500



LEGENDA

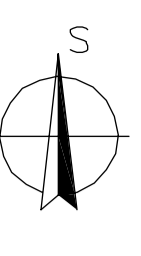
- PROJEKTOVANÁ SPLAŠKOVÁ KANALIZACE
- VEŘEJNÁ ČÁST KANALIZAČNÍHO ODBOČENÍ
- STÁVAJÍCÍ SPLAŠKOVÁ KANALIZACE
- STÁVAJÍCÍ VODOVODNÍ ŘAD
- NADZEMNÍ VN
- NADZEMNÍ NN
- PODZEMNÍ NN
- NADZEMNÍ SDĚLOVACÍ KABEL
- PODZEMNÍ SDĚLOVACÍ KABEL
- PLYN STL

KLAD LISTŮ:



UPOZORNĚNÍ:

PODZEMNÍ INŽENÝRSKÉ SÍTĚ JSOU ZAKRESLENY ORIENTAČNĚ III. Před zahájením vlastních prací musí stavebník zajistit vyřízení správcem sítí a jejich označení na místě dle platných předpisů.
Zakreslení kanalizačních odbočení je provedeno na základě průzkumu v terénu. Jejich přesnou polohu je však nutno před samotnou výstavbou zaktualizovat. popřípadě přizpůsobit návrhu či nově zjištěnému stavu soukromé části kanalizační přípojky.



SOUŘADNICOVÝ SYSTÉM: S-JTSK
VÝŠKOVÝ SYSTÉM: BALT P.V.
KATASTRALNÍ ÚZEMÍ: MIKULŮVKA

HIP: ING. JOSEF PILAŘ	INVESTOR: OBEC MIKULŮVKA
ZODP. PROJ: ING. JOSEF PILAŘ	MÍSTO (OBEC): MIKULŮVKA
KRESLIL: ING. PETR MITANA	KRAJ: ZLÍNSKÝ
AKCE:	
KANALIZACE MIKULŮVKA-PRODLOUŽENÍ	
C. SITUAČNÍ VÝKRESY	
KOORDINAČNÍ SITUACE - ČÁST 2	
ZAK. ČÍSLO	13 1118
ARCH. ČÍSLO	VS-272-1604
STUPEŇ	DUR
DATUM	ČERVEN 2015
MĚŘÍTKO:	VÝKRES ČÍSLO:
1 : 500	C-4.2