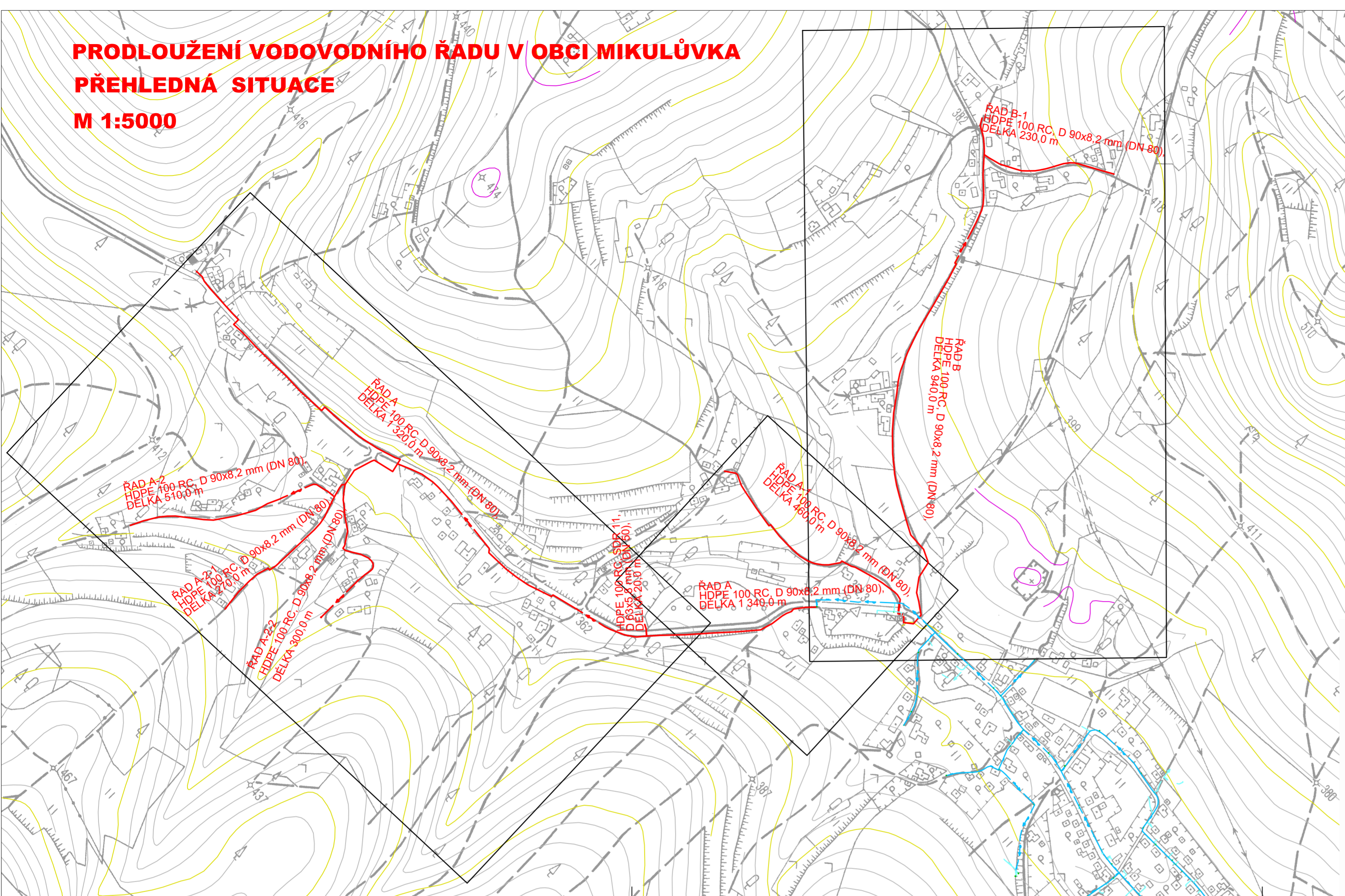



PRODLOUŽENÍ VODOVODNÍHO ŘADU V OBCI MIKULŮVKA
PŘEHLEDNÁ SITUACE
M 1:5000



LEGENDA

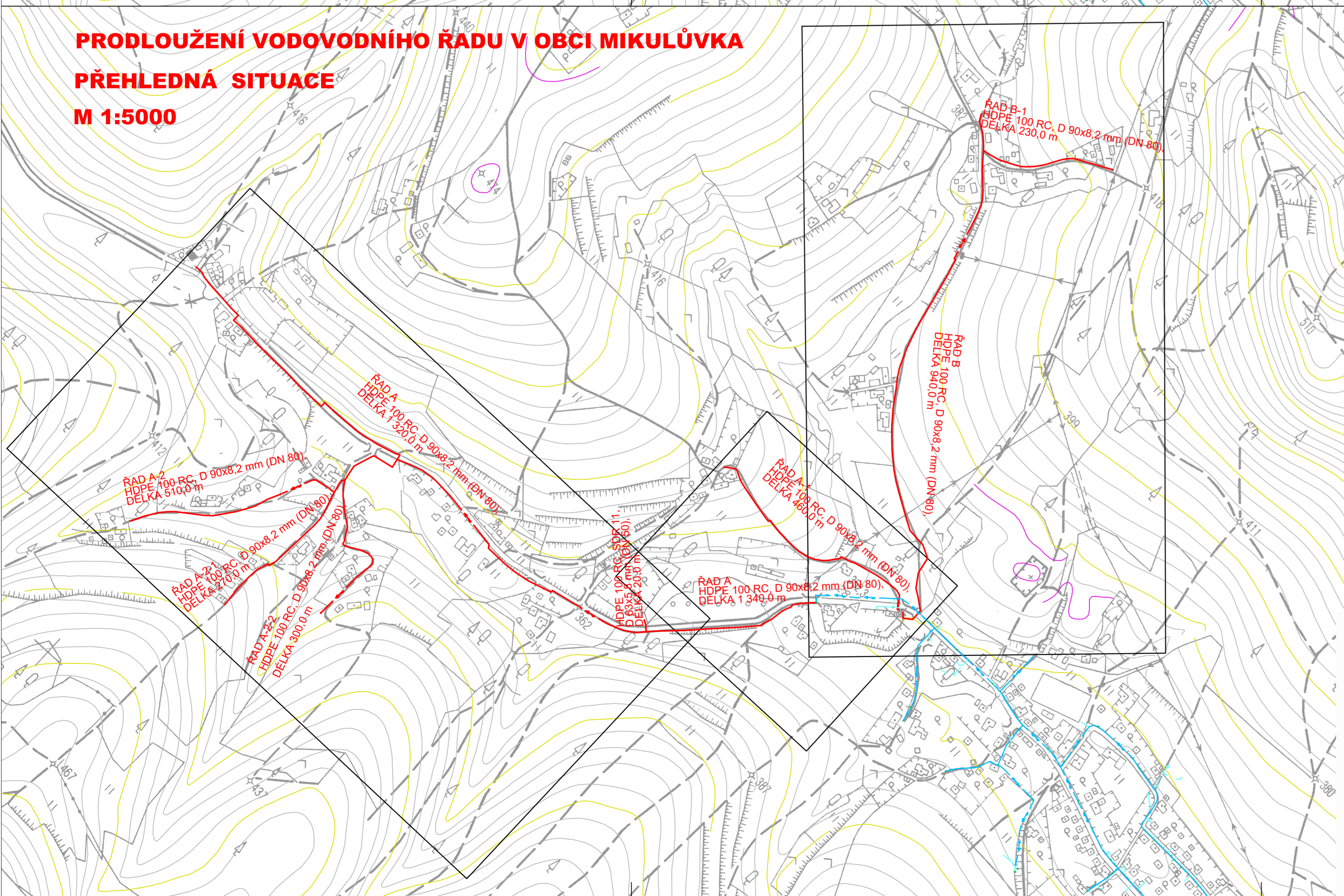
— NAVRHOVANÝ VODOVODNÍ ŘAD
 - - - STAVAJÍCÍ VODOVODNÍ ŘAD

SOUŘADNICOVÝ SYSTÉM: S-JTSK
 VÝŠKOVÝ SYSTÉM: BALT P.V.
 KATASTRÁLNÍ ÚZEMÍ: MIKULŮVKA



HIP: ING. JOSEF PILAŘ	INVESTOR: OBC MIKULŮVKA	voding Hranice spol. s r.o.
ZODP. PROJ: RADIM KOBLIHA	MÍSTO (OBC): MIKULŮVKA	
KRESLIL: RADIM KOBLIHA	KRAJ: ZLINSKÝ	ZAK. ČÍSLO: 13 1241/2
AKCE: PRODLOUŽENÍ VODOVODNÍHO ŘADU V OBCI MIKULŮVKA		ARCH. ČÍSLO: VS-295-1751/2
		STUPEŇ: DPS
		DATUM: BŘEZEN 2020
PŘÍLOHA: C. SITUÁČNÍ VÝKRESY		MĚŘITKO: VÝKRES ČÍSLO:
PŘEHLEDNÁ SITUACE		1 : 5 000 C-1


PRODLOUŽENÍ VODOVODNÍHO ŘADU V OBCI MIKULŮVKA
PŘEHLEDNÁ SITUACE
M 1:5000



LEGENDA

— NAVRHOVANÝ VODOVODNÍ ŘAD
 - - - STAVAJÍCÍ VODOVODNÍ ŘAD

SOUŘADNICOVÝ SYSTÉM: S-JTSK
 VÝŠKOVÝ SYSTÉM: BALT P.V.
 KATASTRÁLNÍ ÚZEMÍ: MIKULŮVKA



HIP: ING. JOSEF PILAŘ	INVESTOR: OBC MIKULŮVKA	voding Hranice spol. s r.o.
ZODP. PROJ: RADIM KOBLIHA	MÍSTO (OBC): MIKULŮVKA	
KRESLIL: RADIM KOBLIHA	KRAJ: ZLINSKÝ	ZAK. ČÍSLO: 13 1241/2
AKCE: PRODLOUŽENÍ VODOVODNÍHO ŘADU V OBCI MIKULŮVKA		ARCH. ČÍSLO: VS-295-1751/2
		STUPEŇ: DPS
		DATUM: BŘEZEN 2020
PŘÍLOHA: C. SITUÁČNÍ VÝKRESY		MĚŘITKO: VÝKRES ČÍSLO:
PŘEHLEDNÁ SITUACE		1 : 5 000 C-1